




Orientační schéma:



Razítko oprávněné osoby:

Podpis:

Datum:

Revize:	Datum:	Popis:	Kontroloval:
000	27. 8. 2021	Definitivní odevzdání dokumentace	Mgr. Radek Böhm

Stavebník/Investor:	<b>Správa železnic, státní organizace</b>	 <b>SPRÁVA ŽELEZNIC</b>
Adresa:	Dlážděná 1003/7, 110 00 Praha 1	
Zástupce investora:	Stavební správa východ	
Adresa:	Nerudova 1, 779 00 Olomouc	

Zhotovitel stavby:	<b>Signal Projekt s.r.o.</b>			
Adresa:	Vídeňská 55, 639 00 Brno			
Kontakt:	T: +420 543 233 962 E: projekce@signalprojekt.cz			
Zhotovitel objektu:	<b>Signal Projekt s.r.o.</b>			
Adresa:	Vídeňská 55, 639 00 Brno			
Kontakt:	T: +420 543 233 962 E: projekce@signalprojekt.cz			
Hlavní projektant (HIP):	Specialista:	Odpovědný projektant:	Zpracovatel:	
Mgr. Radek Böhm	Ing. Milan Lukášek	Mgr. Radek Böhm	Mgr. Radek Böhm	

Název stavby/akce:	<b>Rekonstrukce a doplnění závor na přejezdu P8325 v km 126,462 na trati Český Těšín - Frýdek-Místek</b>			Označení (S-kód): S622000194
Název části:	Přejezdové zabezpečovací zařízení (PZZ)			Označení zhotovitele: 21-003-35-513
Název objektu:	<b>PZS v km 126,462 - zabezpečovací zařízení</b>			Označení objektu/komplexu: <b>PS 01-01-31.01</b>
Název přílohy:	Tabulka souřadnic vytyčovacích bodů			Číslo přílohy: <b>2. 103</b>
Název dílčí části přílohy:				Paré:
Kraj:	Katastrální území:	TUDU:		
Moravskoslezský	Hnojník [640191]	2531		
Stupeň dokumentace:	Datum zpracování:	Formáty:	Měřítko:	
DUSP+PDPS	8/2021	3 x A4	-	

S-kód:	Stupeň dokumentace:	Část:	Objekt:	Podoblast:	Příloha:	Revize:
S 6 2 2 0 0 0 1 9 4	- P D P S	- D 1 1 0 3	- P S 0 1 0 1 3 1	- 0 1	- 2 - 1 0 3	- 0 0 0

# Výstavba PZS přejezdu P8340 v km 134,169 trati Frýdek-Místek – Český Těšín

## PZS v km 134,169

### Seznam souřadnic vytyčovaných bodů

Souřadnicový systém SJTSK

Výškový systém Bpv

Číslo bodu	Y	X	Z	popis (poznámka)
1	447775.558	1117223.226		
2	447779.591	1117230.774		
3	447783.942	1117239.352		
4	447788.842	1117249.793		
5	447794.275	1117261.293		
6	447797.726	1117268.597		
7	447807.146	1117284.901		
8	447814.891	1117298.565		
9	447823.744	1117313.588		
10	447833.839	1117329.455		
11	447840.642	1117342.184		
12	447845.165	1117350.020		
13	447846.090	1117351.787		
14	447850.982	1117361.140		
15	447851.221	1117349.420		
16	447851.954	1117351.192		OX1343
17	447854.147	1117369.192		
18	447858.687	1117379.878		
19	447861.907	1117387.081		
20	447864.971	1117394.119		
21	447867.265	1117401.032		
22	447868.071	1117400.732		PB6
23	447868.291	1117407.621		výstražník B
24	447868.300	1117404.151		
26	447868.961	1117406.046		
27	447869.091	1117419.727		
28	447872.038	1117414.908		spojka km 134,163
29	447871.435	1117427.6498		
30	447873.041	1117418.164		
31	447874.211	1117417.790		PB7
32	447874.408	1117428.418		
33	447877.861	1117409.418		výstražník A
34	447878.630	1117442.644		
35	447878.930	1117412.513		
36	447880.093	1117415.814		
37	447880.844	1117415.549		vstup do RD
38	447883.172	1117462.198		
39	447889.690	1117488.789		
40	447896.540	1117516.810		
41	447904.139	1117548.839		
42	447910.606	1117576.188		
43	447911.878	1117582.652		
44	447913.582	1117585.149		
45	447917.920	1117595.469		
46	447921.950	1117766.314		
47	447922.560	1117607.285		
48	447923.764	1117721.131		
49	447923.799	1117699.080		
50	447923.928	1117679.050		
51	447924.709	1117906.633		
52	447924.774	1117829.328		

Seznam souřadnic vytyčovaných bodů				
Souřadnicový systém SJTSK			Výškový systém Bpv	
Číslo bodu	Y	X	Z	popis (poznámka)
53	447925.105	1117852.950		
54	447925.143	1117892.711		
55	447925.552	1117884.603		
56	447925.697	1117679.126		
57	447925.755	1117864.319		
58	447925.826	1117860.463		
59	447925.881	1117875.421		
60	447926.545	1117927.997		
61	447926.695	1117627.638		
62	447931.021	1117659.021		
63	447931.097	1117669.887		
64	447931.140	1117679.126		
65	447931.346	1117663.455		
66	447933.387	1117969.315		
67	447941.177	1117995.548		
68	447945.141	1118001.866		
69	447956.002	1118027.530		
70	447960.681	1118037.543		
71	447961.944	1118040.248		
72	447962.495	1118036.881		PB8
73	447973.431	1118064.462		
74	447993.292	1118104.526		
75	447994.102	1118106.161		X1334
76	448001.178	1118100.682		
77	447998.572	1118101.950		spojka km 133,454